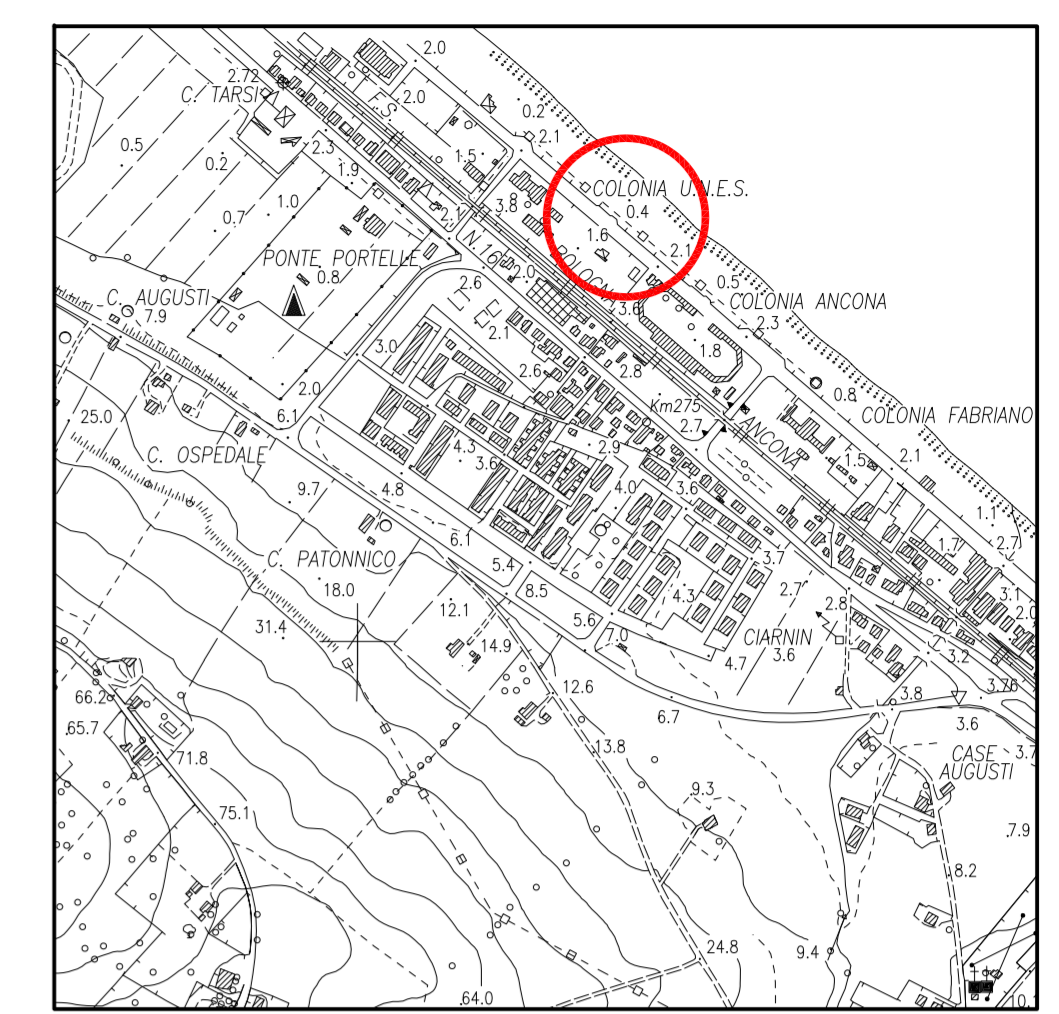
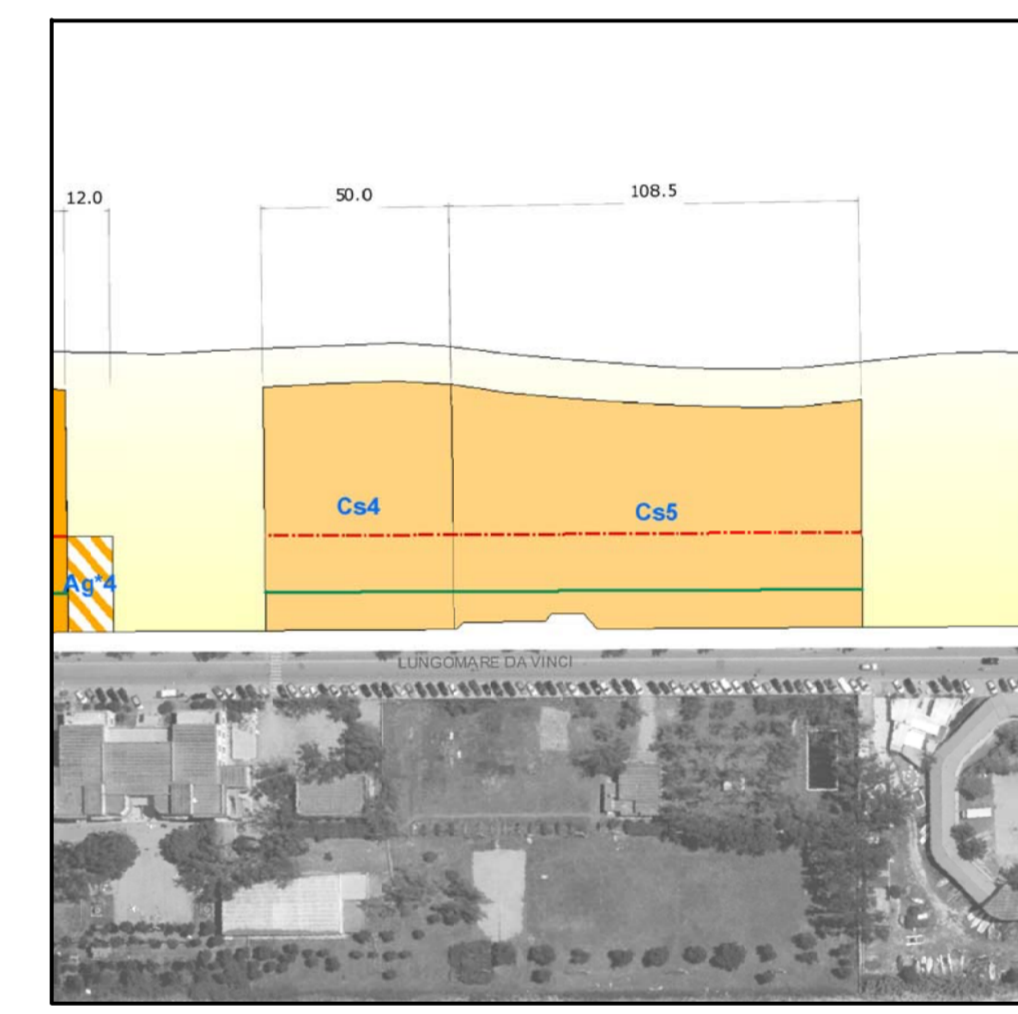


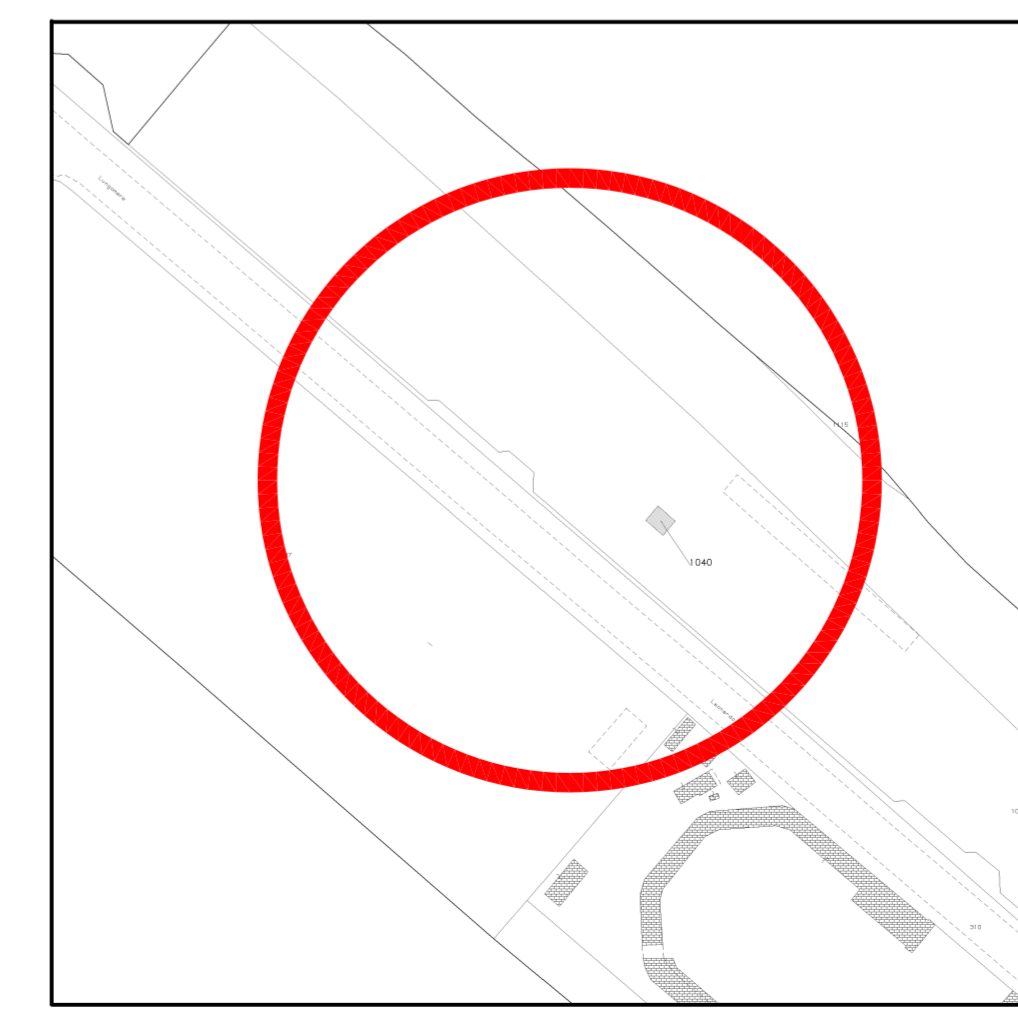
P.R.G. ZONIZZAZIONE ZVS ART.13 Scala:1:1000



STRALCIO C.T.R. Scala:1:10000



STRALCIO PIANO DEGLI ARENILI STABILIMENTO BALNEARE Cs5 Scala:1:1000



STRALCIO CATASTALE SENIGALLIA, Fg 11 Map 1040 Scala:1:1000

COMUNE DI SENIGALLIA PROVINCIA DI ANCONA

OGGETTO  
MODIFICA ED INTEGRAZIONI ALLE STRUTTURE MOBILI DELLO STABILIMENTO PER CURE ELIOTERAPICHE, DENOMINATO Cs5

COMMITTENTE  
CO.GE.S.CO.

LOCALITA'  
SENIGALLIA, VIA LUNGOMARE DA VINCI



SPAZIO RISERVATO ALL'UFFICIO TECNICO  
TAVOLA  
STRALCI PLANIMETRIE INDIVIDUAZIONE INTERVENTO, STATO CONCESSIONATO E STATO DI PROGETTO

REVISIONI	01	02	03	04	05	DATA: LUGLIO 2015	SCALA:	TAVOLA n°: 02
-----------	----	----	----	----	----	----------------------	--------	------------------